


INFORME DE RIESGOS ESTATALES
Fecha: 13/02/2026
Semana N°06
Coordinación de Vigilancia Epidemiológica
Monitoreo de Medios
Reporte de eventos:

Amenaza	Tema	Medio	Resumen	Liga	Prioridad	Verificación
Sanitario	Llama SSM a proteger la salud sexual con uso de preservativo	Diario de Morelos	SSM insta a la población activa sexualmente a usar correctamente el condón para su protección de salud.	https://www.diariodemorelos.com/noticias/llama-ssm-protoger-la-salud-sexual-con-uso-de-preservativo	Bajo	Ratificado
Sanitario	Morelos alcanza 99% de vacunación estudiantil	El Sol de Cuautla	Morelos alcanza 99% de vacunación estudiantil tras ocho casos de sarampión; Salud descarta filtros sanitarios en escuelas	https://oem.com.mx/elsoldecuautla/ciencia-y-salud/morelos-alcanza-99-por-ciento-de-vacunacion-estudiantil-tras-ocho-casos-de-sarampion-28384513	Bajo	Ratificado

Fuente: Vigilancia Epidemiológica Basada en Eventos (VBE) mediante el monitoreo de cualquier medio de comunicación locales y nacionales.

Pronóstico Meteorológicos y Temperaturas

Cielo parcialmente nublado durante el día y sin lluvia. Por la mañana, ambiente frío a fresco y bancos de niebla en la región, así como ambiente muy frío. Durante la tarde, ambiente cálido en la región y caluroso. Viento de dirección variable de 10 a 20 km/h con rachas de hasta 30 km/h.



Municipio	Tem. Máx (°C)	Tem. Mín (°C)	Precipitación (mm)	Municipio	Tem. Máx (°C)	Tem. Mín (°C)	Precipitación (mm)
Amacuzac	34	13	Sin lluvia	Puerto de Texla	33	10	Sin lluvia
Atlatahucan	29	10	Sin lluvia	Temixco	30	10	Sin lluvia
Axochiapan	34	11	Sin lluvia	Tepalcingo	33	10	Sin lluvia
Ayala	33	12	Sin lluvia	Tepoztlán	29	10	Sin lluvia
Coatetepec	33	13	Sin lluvia	Tetecala	33	13	Sin lluvia
Coatlán del Río	33	13	Sin lluvia	Tetela del Volcán	27	9	Sin lluvia
Cuautla	30	11	Sin lluvia	Tlalnepantla	21	5	Sin lluvia
Cuernavaca	29	12	Sin lluvia	Tlaltizapán	32	14	Sin lluvia
Emiliano Zapata	30	13	Sin lluvia	Tlaquitenango	35	12	Sin lluvia
Hueyapan	26	9	Sin lluvia	Tlayacapan	26	11	Sin lluvia
Huitzilac	23	5	Sin lluvia	Totolapan	27	11	Sin lluvia
Jantetelco	29	12	Sin lluvia	Xochitepec	32	13	Sin lluvia
Jiutepec	30	12	Sin lluvia	Xoxocotla	34	12	Sin lluvia
Jojutla	37	11	Sin lluvia	Yautepec	30	11	Sin lluvia
Joncatepec	30	10	Sin lluvia	Yecapixtla	28	12	Sin lluvia
Mazatepec	34	13	Sin lluvia	Zacatepec	34	11	Sin lluvia
Miacatlán	34	12	Sin lluvia	Zacualpan	24	9	Sin lluvia
Ocuituco	28	10	Sin lluvia				

Fuente: Servicio Meteorológico Nacional de México, CONAGUA. <https://x.com/ConaguaOCB> y <https://proteccioncivil.morelos.gob.mx/>

INFORME DE RIESGOS ESTATALES

Fecha: 13/02/2026

Semana N°06

Coordinación de Vigilancia Epidemiológica

Actividad Geológica

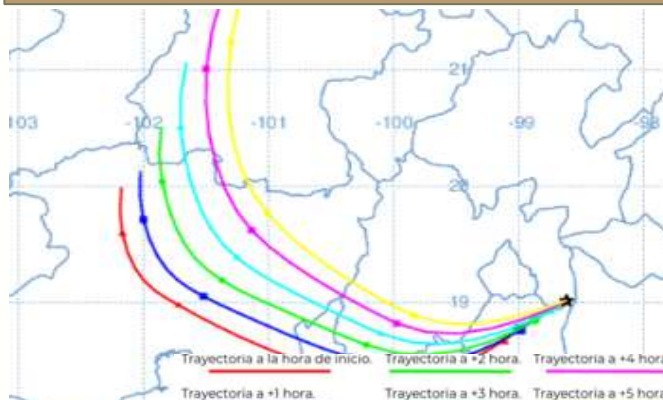
Reporte del monitoreo del Cenapred al volcán Popocatepetl 12 de febrero de 2026 11:00 h (Febrero 12, 17:00 GMT)

Actividad de las últimas 24 horas. Se detectaron ocho exhalaciones acompañadas de ligeras emisiones de vapor de agua y otros gases volcánicos. Al momento de este reporte, se observa una emisión constante de vapor de agua y otros gases volcánicos en dirección este (E)

El Semáforo de Alerta Volcánica del Popocatepetl se encuentra en **Amarillo Fase 2.**

El Cenapred exhorta a NO ACERCARSE al volcán y sobre todo al cráter, por el peligro que implica la caída de fragmentos incandescentes.

Pronóstico de caída de ceniza



Sin reporte de caída de ceniza

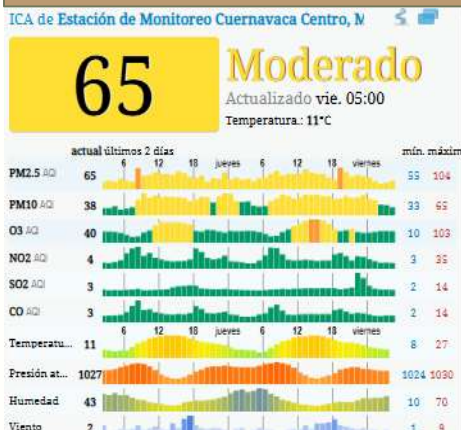
Fuente: Servicio Sismológico Nacional, UNAM. / Centro nacional de Prevención de Desastres (CENAPRED)-SEGOB, SENEAM-SCT y NOAA

Sismos

En las últimas 24 horas **No se registró sismo superior a 5.0 grados de magnitud** que por su cercanía pudiese afectar al Estado de Morelos.

Fuente: Servicio Sismológico Nacional: <https://x.com/S+ismologicoMX>

Calidad del aire



Acerca de los niveles de calidad del aire

No se anticipan impactos a la salud cuando la calidad del aire se encuentra en este intervalo.

Las personas extraordinariamente sensitivas deben considerar limitación de los esfuerzos físicos excesivos y prolongados al aire libre

Los niños y adultos activos, y personas con enfermedades respiratorias tales como el asma, deben evitar los esfuerzos físicos excesivos y prolongados al aire libre.

Fuente: Sistema Nacional de Información de la Calidad del Aire <https://sinaica.inecc.gob.mx/index.php> y Contaminación del aire del mundo: Índice de calidad del aire en tiempo real <https://waqi.info/es/>

INFORME DE RIESGOS ESTATALES

Fecha: 13/02/2026

Semana N°06

Coordinación de Vigilancia Epidemiológica

Monitoreo Epidemiológico

Sistema de Notificación Inmediata (NOTINMED)

CONGLOMERADO: ESAVI SRP

Jurisdicción Sanitaria: 2

Lugar: Tlaltizapán

Casos: 2 masculinos y femenino de 5 y 2 años

Folio NOTINMED: NM00376436-0

CONGLOMERADO: ESAVI Influenza Estacional

Jurisdicción Sanitaria: 2

Lugar: Jojutla

Casos: 1 masculino y 1 femenino de 8 meses

Folio NOTINMED: NM00378030-0

Fuente: Vigilancia Epidemiológica Basada en Indicadores (VEBI) de información en salud, responsables estatales de programas y Jurisdicciones Sanitarias.

Reporte de afectaciones

Sin afectaciones

Hasta la elaboración de este informe, no se cuenta con alguna notificación que requiera la participación de Salud, se continúa pendiente del monitoreo.

Fuente: Notificación de Cuerpos de Emergencia en los Municipios, Jurisdicciones Sanitarias y UEyD

Corte de Información: 06:00 am